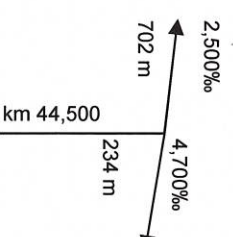
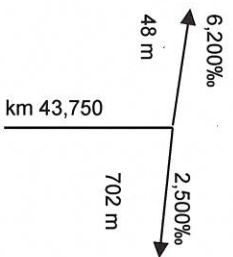
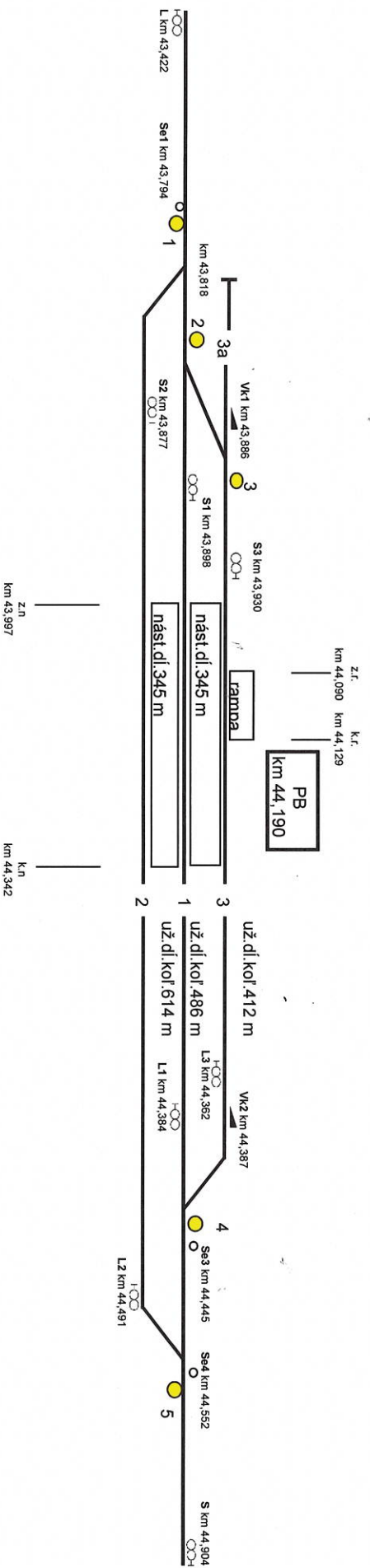


nžst LIPNÍKY
3231 - 15



↑ smer Hanušovce n/Topľou

↓ smer Kapušany pri Prešove



Za správnosti:
Valčko Andrej - SMSÚ ŽTS TO Prešov

Andrej

Schvaluje:
Námestník riaditeľa OR Košice pre ŽI
Ing. Jozef Pikor

0 5. 05. 2019



VÝHYBKY

číslo	km poloha	tvar, typ výhybky	podvaly	rok vloženia
1	43,798	J S 49 1:9 - 300 Pp	drevo	6.6.1978
2	43,832	J T 6°yp II l'l	drevo	1.2.1978
3	43,895	J T 6°yp II l'p	drevo	1.7.1978
4	44,441	J S 49 1:9 - 300 Pp	drevo	9.7.1978
5	44,557	J T 1:9 - 300 l'l	drevo	15.6.1974

NÁVESTIDLÁ

názov	km poloha	názov	km poloha
L	43,422	S	44,904
L1	44,384	S1	43,898
L2	44,491	S2	43,877
L3	44,362	S3	43,930
Se1	43,794	Se3	44,445
		Se4	44,552

KOLAJE

číslo	km poloha	koľaj	tvar zvršku	podvaly	obnova	stav.dĺžka	užit.dĺžka
1	zv 1 - zv 5	priebežná	S 49	SB 6	1981	759 m	486 m
2	zv 1 - zv 5	dopravná	A	drevo	1948	759 m	614 m
3	zv 2 - zv 4	manipulačná	A	drevo	1949	609 m	412 m
3a	zaráž. - zv 3	odvratná	A	drevo	1948	77 m	27 m

NÁSTUPIŠŤA

číslo	druh	dĺžka
1	Beton.dosky	345 m
2	Ticheť+asfalt	345 m

RAMPA

začiatok	koniec	koľaj
44,090	44,129	3

VÝKOLAJKY

číslo	km poloha
VK1	43,886
VK2	44,387